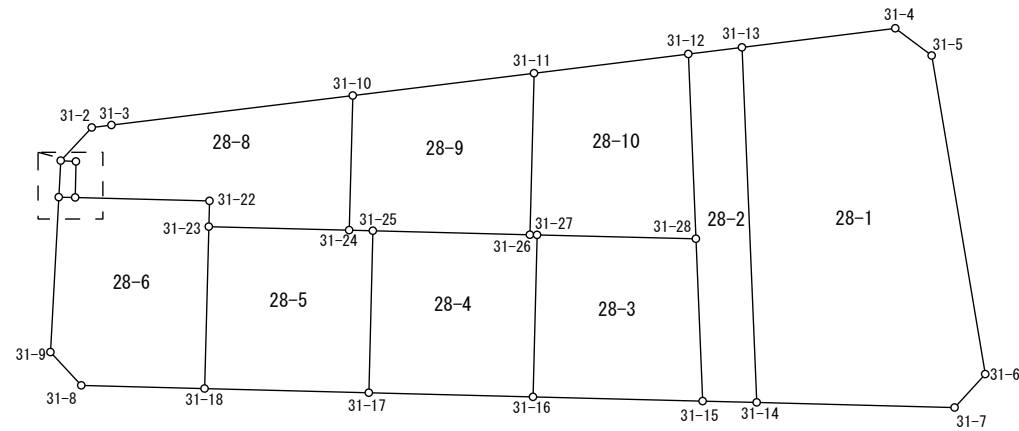
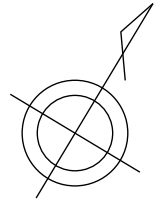
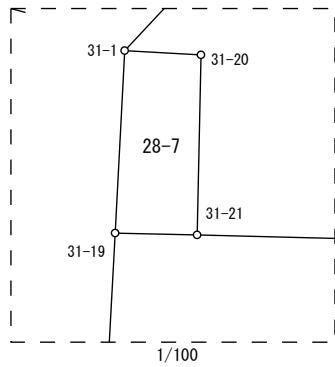


画地原子一覧表

S=1:100



参考資料

※記載内容は換地処分当時のものです。 上尾市

座 標 面 積 計 算 簿

参考資料

※記載内容は換地処分当時のものです。 上尾市

壱丁目南
地 番 : 28-1

点 名	[1] X(i)	[2] X(i+1)-X(i-1)	[3] Y(i)	[4] Y(i+1)-Y(i-1)	[2]*[3]	[1]*[4]	方向角	夾 角	距 離
31-13	-5059.574	25.923	-23956.616	-4.880	-621027.356568	24690.721120	51-54-49	265-17-31	10.221
31-4	-5053.269	6.001	-23948.571	11.030	-143715.374571	-55737.557070	95-48-54	223-54-05	3.000
31-5	-5053.573	-16.535	-23945.586	16.869	395940.264510	-85248.722937	139-27-23	223-38-29	21.359
31-6	-5069.804	-19.171	-23931.702	13.289	458794.659042	-67372.625356	191-26-28	231-59-05	3.000
31-7	-5072.744	-9.388	-23932.297	-11.989	224676.404236	60817.127816	240-29-38	229-03-10	13.092
31-14	-5079.192	13.170	-23943.691	-24.319	-315338.410470	123520.870248	326-37-18	266-07-40	23.493
合 計				倍面積 面 積	-669.813821 334.90	669.813821			

座 標 面 積 計 算 簿

参考資料

※記載内容は換地処分当時のものです。 上尾市

壺丁目南
地 番 : 28-2

点 名	[1] X(i)	[2] X(i+1)-X(i-1)	[3] Y(i)	[4] Y(i+1)-Y(i-1)	[2]*[3]	[1]*[4]	方向角	夾 角	距 離
31-12	-5061.776	12.415	-23959.428	-3.908	-297456.298620	19781.420608	51-56-11	265-16-51	3.572
31-13	-5059.574	-17.416	-23956.616	15.737	417228.424256	-79622.516038	146-37-18	274-41-07	23.493
31-14	-5079.192	-21.385	-23943.691	9.816	512035.832035	-49857.348672	240-23-18	273-46-00	3.576
31-15	-5080.959	7.203	-23946.800	-9.017	-172488.800400	45815.007303	326-37-46	266-14-28	10.741
31-28	-5071.989	19.183	-23952.708	-12.628	-459484.797564	64049.077092	326-39-20	180-01-34	12.226
合 計				倍面積 面 積	-165.640293 82.82	165.640293			

座 標 面 積 計 算 簿

参考資料

※記載内容は換地処分当時のものです。 上尾市

壱丁目南
地 番 : 28-3

点 名	[1] X(i)	[2] X(i+1)-X(i-1)	[3] Y(i)	[4] Y(i+1)-Y(i-1)	[2]*[3]	[1]*[4]	方向角	夾 角	距 離
31-27	-5077.174	14.504	-23961.839	3.846	-347542.512856	-19526.811204	60-24-36	269-58-07	10.500
31-28	-5071.989	-3.785	-23952.708	15.039	90660.999780	-76277.642571	146-37-46	266-13-10	10.741
31-15	-5080.959	-14.504	-23946.800	-3.846	347324.387200	19541.368314	240-25-53	273-48-07	11.215
31-16	-5086.493	3.785	-23956.554	-15.039	-90675.556890	76495.768227	330-26-29	270-00-36	10.713
合 計				倍面積 面 積	-232.682766 116.34	232.682766			

座 標 面 積 計 算 簿

参考資料

※記載内容は換地処分当時のものです。 上尾市

壱丁目南
地 番 : 28-4

点 名	[1] X(i)	[2] X(i+1)-X(i-1)	[3] Y(i)	[4] Y(i+1)-Y(i-1)	[2]*[3]	[1]*[4]	方向角	夾 角	距 離
31-25	-5082.535	14.437	-23971.288	3.749	-346073.484856	-19054.423715	60-27-30	270-02-03	10.386
31-26	-5077.414	5.361	-23962.252	9.449	-128461.632972	-47976.484886	59-50-19	179-22-49	0.478
31-27	-5077.174	-9.079	-23961.839	5.698	217549.536281	-28929.737452	150-26-29	270-36-10	10.713
31-16	-5086.493	-14.677	-23956.554	-4.162	351610.343058	21169.983866	240-26-23	269-59-54	10.861
31-17	-5091.851	3.958	-23966.001	-14.734	-94857.431958	75023.332634	330-25-27	269-59-04	10.712
合 計				倍面積 面 積	-232.670447 116.33	232.670447			

座 標 面 積 計 算 簿

参考資料

※記載内容は換地処分当時のものです。 上尾市

壱丁目南

地 番 : 28-5

点 名	[1] X(i)	[2] X(i+1)-X(i-1)	[3] Y(i)	[4] Y(i+1)-Y(i-1)	[2]*[3]	[1]*[4]	方向角	夾 角	距 離
31-23	-5087.888	13.905	-23980.727	2.800	-333452.008935	-14246.086400	60-25-44	269-56-32	9.287
31-24	-5083.305	5.353	-23972.650	9.439	-128325.595450	-47981.315895	60-31-07	180-05-23	1.565
31-25	-5082.535	-8.546	-23971.288	6.649	204858.627248	-33793.775215	150-25-27	269-54-20	10.712
31-17	-5091.851	-14.675	-23966.001	-4.162	351701.064675	21192.283862	240-26-25	270-00-58	10.863
31-18	-5097.210	3.963	-23975.450	-14.726	-95014.708350	75061.514460	330-29-12	270-02-47	10.712
合 計				倍面積 面 積	-232.620812 116.31	232.620812			

座 標 面 積 計 算 簿

参考資料

※記載内容は換地処分当時のものです。 上尾市

壺丁目南
地 番 : 28-6

点 名	[1] X(i)	[2] X(i+1)-X(i-1)	[3] Y(i)	[4] Y(i+1)-Y(i-1)	[2]*[3]	[1]*[4]	方向角	夾 角	距 離
31-19	-5091.323	9.607	-23990.232	-3.862	-230474.158824	19662.689426	60-16-06	268-10-45	1.085
31-21	-5090.785	4.919	-23989.290	8.668	-118003.317510	-44126.924380	60-26-41	180-10-35	8.882
31-22	-5086.404	2.897	-23981.564	8.563	-69474.590908	-43554.877452	150-34-35	270-07-54	1.704
31-23	-5087.888	-10.806	-23980.727	6.114	259135.735962	-31107.347232	150-29-12	179-54-37	10.712
31-18	-5097.210	-13.341	-23975.450	-1.819	319856.478450	9271.824990	240-28-26	269-59-14	8.155
31-8	-5101.229	-3.182	-23982.546	-9.978	76312.461372	50900.062962	286-11-40	225-43-14	3.001
31-9	-5100.392	9.906	-23985.428	-7.686	-237599.649768	39201.612912	332-05-21	225-53-41	10.263
合 計				倍面積 面 積	-247.041226 123.52	247.041226			

座 標 面 積 計 算 簿

参考資料

※記載内容は換地処分当時のものです。 上尾市

壱丁目南
地 番 : 28-7

点 名	[1] X(i)	[2] X(i+1)-X(i-1)	[3] Y(i)	[4] Y(i+1)-Y(i-1)	[2]*[3]	[1]*[4]	方向角	夾 角	距 離
31-1	-5089.190	2.605	-23991.367	-0.241	-62497.511035	1226.494790	62-10-03	270-11-08	1.011
31-20	-5088.718	-1.595	-23990.473	2.077	38264.804435	-10569.267286	150-12-59	268-02-56	2.382
31-21	-5090.785	-2.605	-23989.290	0.241	62492.100450	-1226.879185	240-16-06	270-03-07	1.085
31-19	-5091.323	1.595	-23990.232	-2.077	-38264.420040	10574.677871	331-58-55	271-42-49	2.416
合 計				倍面積 面 積	-5.026190 2.51	5.026190			

座 標 面 積 計 算 簿

参考資料

※記載内容は換地処分当時のものです。 上尾市

壺丁目南
地 番 : 28-8

点 名	[1] X(i)	[2] X(i+1)-X(i-1)	[3] Y(i)	[4] Y(i+1)-Y(i-1)	[2]*[3]	[1]*[4]	方向角	夾 角	距 離
31-1	-5089.190	2.461	-23991.367	-0.263	-59042.754187	1338.456970	12-08-29	309-58-26	3.000
31-2	-5086.257	3.748	-23990.736	1.666	-89917.278528	-8473.704162	51-46-54	219-38-25	1.317
31-3	-5085.442	10.704	-23989.701	13.707	-256785.759504	-69706.153494	52-01-56	180-15-02	16.074
31-10	-5075.553	2.137	-23977.029	17.051	-51238.910973	-86543.254203	150-32-19	278-30-23	8.903
31-24	-5083.305	-12.335	-23972.650	-3.698	295702.637750	18798.061890	240-25-44	269-53-25	9.287
31-23	-5087.888	-3.099	-23980.727	-8.914	74316.272973	45353.433632	330-34-35	270-08-51	1.704
31-22	-5086.404	-2.897	-23981.564	-8.563	69474.590908	43554.877452	240-26-41	89-52-06	8.882
31-21	-5090.785	-2.314	-23989.290	-8.909	55511.217060	45353.803565	330-12-59	269-46-18	2.382
31-20	-5088.718	1.595	-23990.473	-2.077	-38264.804435	10569.267286	242-10-03	91-57-04	1.011
合 計				倍面積 面 積	-244.788936 122.39	244.788936			

座 標 面 積 計 算 簿

参考資料

※記載内容は換地処分当時のものです。 上尾市

壱丁目南
地 番 : 28-9

点 名	[1] X(i)	[2] X(i+1)-X(i-1)	[3] Y(i)	[4] Y(i+1)-Y(i-1)	[2]*[3]	[1]*[4]	方向角	夾 角	距 離
31-10	-5075.553	15.188	-23977.029	5.136	-364163.116452	-26068.040208	51-59-32	261-27-13	12.076
31-11	-5068.117	-1.861	-23967.514	14.777	44603.543554	-74891.564909	150-29-26	278-29-54	10.683
31-26	-5077.414	-14.418	-23962.252	-3.774	345487.749336	19162.160436	240-27-30	269-58-04	10.386
31-25	-5082.535	-5.891	-23971.288	-10.398	141214.857608	52848.198930	240-31-07	180-03-37	1.565
31-24	-5083.305	6.982	-23972.650	-5.741	-167377.042300	29183.254005	330-32-19	270-01-12	8.903
合 計				倍面積 面 積	-234.008254 117.00	234.008254			

座 標 面 積 計 算 簿

参考資料

※記載内容は換地処分当時のものです。 上尾市

壱丁目南
地 番 : 28-10

点 名	[1] X(i)	[2] X(i+1)-X(i-1)	[3] Y(i)	[4] Y(i+1)-Y(i-1)	[2]*[3]	[1]*[4]	方向角	夾 角	距 離
31-11	-5068.117	15.638	-23967.514	2.824	-374803.983932	-14312.362408	51-53-48	261-24-22	10.276
31-12	-5061.776	-3.872	-23959.428	14.806	92770.905216	-74944.655456	146-39-20	274-45-32	12.226
31-28	-5071.989	-15.398	-23952.708	-2.411	368823.797784	12228.565479	240-24-36	273-45-16	10.500
31-27	-5077.174	-5.425	-23961.839	-9.544	129992.976575	48456.548656	239-50-19	179-25-43	0.478
31-26	-5077.414	9.057	-23962.252	-5.675	-217026.116364	28814.324450	330-29-26	270-39-07	10.683
合 計				倍面積 面 積	-242.420721 121.21	242.420721			